



Pillar Point 悬崖自助游

Pillar Point 悬崖为远足者、慢跑者、骑单车者和遛狗者提供了欣赏太平洋景色的机会。220英亩的崖顶包括加州海岸小径的一部分，并提供Pillar Point港口、农业用地和世界闻名的Mavericks冲浪点的景色。



Routes

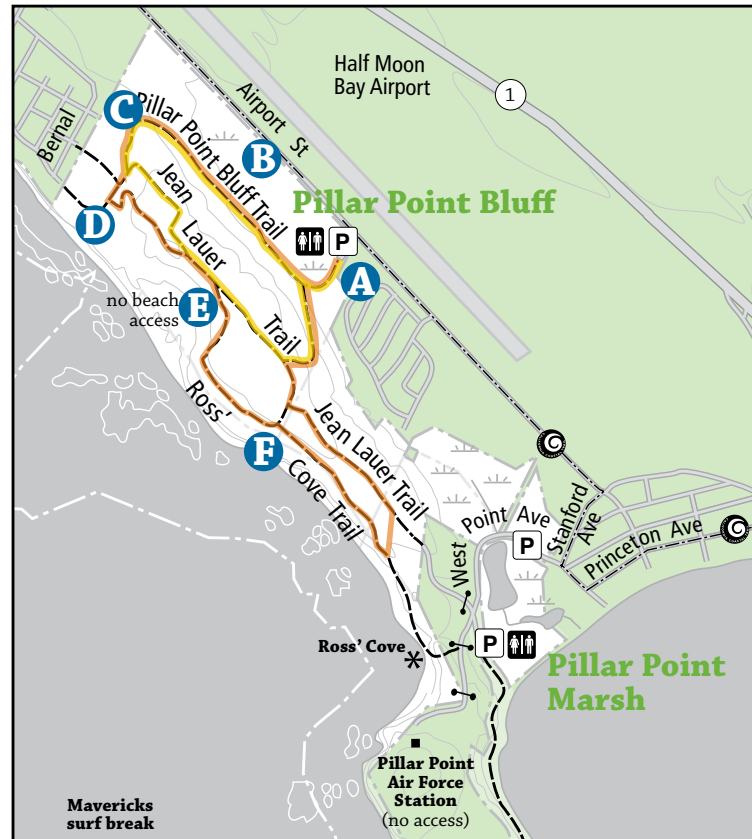
在机场街（Airport St.）附近的主停车场开始你的旅程。

1.3英里 (1小时):

Pillar Point 悬崖小径Trail—
Jean Lauer 小径— Pillar Point
悬崖小径 约


2.5英里 (2小时):

Pillar Point 悬崖小径—Jean
Lauer 小径—Ross's Cove
小径—Jean Lauer 小径—
Frenchman's Reef 小径—Pillar
Point Bluff Trail 小径



A Pillar Point 沼泽地

Pillar Point 沼泽地是Pillar Point 港湾盐沼栖息地保护区。盐沼被潮汐带来盐水淹没和流走的沿海湿地。沼泽地的土壤由深层泥土和泥炭组成。泥炭是由分解的植物物质组成，其具有海绵状的质地。由于盐沼被潮汐淹没，并且有分解的植物物质，所以氧气水平可能变得非常低，这种情况称为缺氧。缺氧是由细菌的生长引起的，这些细菌会产生硫磺性的臭鸡蛋味。由于细菌的存在，盐沼泽地是无脊椎动物、鱼类、鸟类和其他更多物种的绝佳栖息地！盐沼还可以作为波浪能量的缓冲区，减少了海岸线的侵蚀并积存沉积物。



B Airport 街沿线的猛禽

半月湾机场于1942年为美国陆军建造，作为Salinas陆军航空基地的辅助机场。目前其作为一个公共机场运营，主要用于个人和紧急服务。该机场还提供了观赏猛禽物种捕猎的绝佳景观！

常常可以看到北鹞（Northern Harriers，左边），低飞在灌木丛和沼泽栖息地的上空，通过扁平的脸和白色羽毛的臀部来识别。红尾鹰（Red-tailed Hawks，中间）、美国红隼（American Kestrels）和红肩鹰（Red-shouldered Hawks）经常被看到栖息在Airport街的栅栏杆上，或在高空翱翔寻找猎物。白尾鹞（White-tailed Kites，右边），被赋予了一个极好的名字，它们在扫视身下的地面时会在原地盘旋。

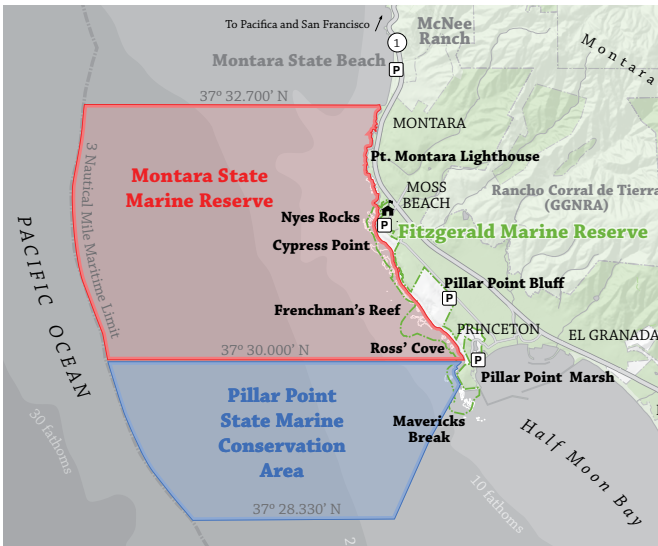


F 我“高尔夫球”

从此处你可以看到Pillar Point空军基地的遥测天线被一个坚硬的白色塑料壳覆盖住。该基地可以跟踪到导弹的飞行精确度，尤其是那些南加州Santa Maria附近的Vandenberg空军基地发射的导弹。如果导弹发射出现问题，Pillar Point的指挥控制中心就会发出信号，炸毁导弹。该基地还为卫星发送引擎并移动卫星位置。

C 历史

这个地区最初是称之为Ohlone的美洲原住民居住的，他们在此利用这个地区丰富的资源。Gaspar de Portola Gaspar de Portola 1769年的探险队在前往“发现海湾”向北经过的途中发现这个地区。19世纪初，在这个地区发生了一些沉船事故。Rydal Hall 沉船遗物在Fitzgerald 海洋保护区游客中心展出。悬崖地产本身在历史上原本用于放牧。当San Mateo县在2004年通过Fitzgerald 海洋保护区总体规划时，其确定要收购这些土地。中半岛开放空间信托基金（Peninsula Open Space Trust）随后获得了该地区的地块，并进行了初步的公共通道改善，包括建造一个停车场、洗手间和Jean Lauer小径。San Mateo县公园在2011年利用野生保护委员会的拨款收购了Pillar Point 悬崖，作为Fitzgerald 海洋保护区的补充。



D 海洋保护区

Pillar Point 悬崖下面的海滩是Fitzgerald 海洋保护区的一部分。这个区域和延伸到海洋中3英里的地区，是被称之为Montara 州海洋保护区之中受保护海洋区（MPA）的一部分。这个海洋保护区受到最高级别的保护，为了保护这个地区大量壮观的海洋生物而设立。因此，游客被允许在悬崖顶上带着牵引绳的狗，但是在下面的海滩上不被允许。

E 沿海灌丛栖息地

这个栖息地的常见植物有加州灌木蒿（California Sagebrush）、柳叶石楠（Toyon）、咖啡果（Coffeeberry）、猴面花（monkeyflowers）、石兰科常绿灌木（manzanita）和Coyote 灌木丛。Pillar Point悬崖也有几种常见的非本地植物，包括蒲苇（pampas grass）、蒙特瑞松（Monterey pines）、酢浆

草（Oxalis）（酸草）和野芥末花。这里的大部分植物都在春季或夏季开花。

这个栖息地常见的动物有加州唧鹀（California Towhees）、美洲白尾灰兔（cottontail rabbits）、鹿、鹌鹑、囊地鼠（pocket gophers）、蜂鸟、丛林狼和臭鼬。春季可以在这条小径上看到灰鲸，通常在夏天和秋天可看到座头鲸。



当你游览结束后，请把这本指南归还到信息亭处供下一位游客使用。如果你捡到这本指南，请将其送回：Fitzgerald Marine Reserve, 200 Nevada Avenue, Moss Beach, CA 94038。

Pillar Point悬崖是San Mateo县公园的一部分，该公园管理全县的公园、保护区、小径和历史遗址，以保护公共土地并提供教育和娱乐的机会。

欲知更多详情，请浏览 www.SMCoParks.org。

San Mateo 县公园

野生栖息地 & 友好空间